



AUTO No. **756** DE 2014
(4 de Agosto)

“POR LA CUAL SE ORDENA LA APERTURA DE UNA INVESTIGACIÓN AMBIENTAL Y SE DICTAN OTRAS DISPOSICIONES”

LA SUBDIRECTORA DE CALIDAD AMBIENTAL DE LA CORPORACIÓN AUTÓNOMA REGIONAL DE LA GUAJIRA, En uso de sus facultades legales y en especial las conferidas por los Decretos 3453 de 1983, modificado por la Ley 99 de 1993, Resolución No 001743 de 14 de Agosto de 2009 proferida por la Corporación Autónoma Regional de La Guajira y de conformidad con la Ley 1333 del 21 de Julio de 2009, y

CONSIDERANDO:

Que las Corporaciones Autónomas Regionales están facultadas para realizar el Control, Seguimiento y Monitoreo a proyectos que de una u otra manera posean riesgo y/o amenaza al medio ambiente en general y que se adelanten en sus jurisdicciones, así lo consagra la Ley 99 de 1993.

Que mediante informe técnico con radicado No 20143300099083 de fecha 25 de Julio de 2014, funcionarios de la Subdirección de Gestión Ambiental de esta Corporación manifiestan lo siguiente.

“La Corporación Autónoma Regional de La Guajira CORPOGUAJIRA mediante Resolución N° 01663 del 28 de Agosto de 2009, otorgó permiso de concesión de aguas superficiales captadas de la fuente hídrica denominada río Cesar a nombre de la empresa denominada AGUAS DEL SUR DE LA GUAJIRA S.A E.S.P, para el abastecimiento del acueducto del municipio de San Juan del Cesar – La Guajira, con un volumen de 130lit/seg posteriormente dicha concesión fue incluida en la Resolución N° 0232 del 25 de Febrero del 2011 por la cual se reglamentó la corriente de uso público denominada río Cesar y sus principales afluentes, en la reglamentación el caudal asignado fue de 111,6 Lit/seg, manteniendo las demás condiciones establecidas en la anterior Resolución.

DESARROLLO DE LA VISITA

En cumplimiento a los seguimientos ambientales de las concesiones de aguas superficiales de los grandes usuarios, la Corporación Autónoma Regional de La Guajira contrató con la unión temporal AGUAJIRA para que le prestara apoyo en la realización de esta actividad, para la cual se programaron diferentes visitas de seguimiento, entre estas la practicada al Acueducto del municipio de San Juan del Cesar – La Guajira, llevada a cabo el día 19 de Febrero del 2014 en las instalaciones de la bocatoma, línea de aducción, desarenador y planta de tratamiento del acueducto del municipio de San Juan del Cesar – La Guajira.

El recorrido en campo se realizó en compañía del ingeniero Rodrigo José Cuello Romero, en su condición de director técnico operativo de la zona II de la empresa AGUAS DEL SUR DE LA GUAJIRA S.A. E.S.P, en primera instancia se inspeccionó el punto de captación ubicado en las coordenadas geográficas Datum (186WGS1984) N 10° 46' 15.19" y W 73° 0' 0.52" a una altitud de 298 msnm aproximadamente, el sistema consta de una bocatoma lateral con dique transversal de represamiento, dicho dique se encuentra bastante deteriorado lo que hace a la estructura muy vulnerable ante una eventual crecida, en este mismo punto la línea de aducción cuenta con un afloramiento y una pequeña fuga dentro del mismo lecho y cauce del río, situación que pone en riesgo la estabilidad del tubo de la línea de aducción.

En el momento de la visita se realizó un aforo aguas abajo de la bocatoma en mención obteniendo un caudal de 145 Lit/seg, más el caudal tomado por la bocatoma que fue de 149 litr/seg aproximadamente, lo que indica que el río cesar a la altura de la bocatoma llevaba un caudal total de 294 Lit/seg. La planta de tratamiento en términos general se encuentra en buen estado, cuenta con un sistema de medición de caudales mediante una reglilla conectada a una boya, pero no cuentan con medidores volumétricos acumulativos. La fuente aguas arriba de la bocatoma presenta buena cobertura vegetal y cauce bien definido, a diferencia aguas abajo se ve bastante deforestado.

El siguiente registro fotográfico muestra el estado de la bocatoma, la fuente y planta de tratamiento.

REGISTRO FOTOGRAFICO

Imagen 1. río Cesar en la Captación



Imagen 2. Panorámica del cauce antes de la captación





Imagen 3. Ptop acueducto San Juan del Cesar



Imagen 4. Tabla aforo acueducto San Juan del Cesar



CONCEPTO TECNICO Y CONNOTACIÓN AMBIENTAL

Realizada la inspección al acueducto del municipio de San Juan del Cesar, se encontró que la captación está superando el tope concesionado ya que el caudal asignado en la reglamentación para el abastecimiento del casco urbano del municipio de San Juan del Cesar fue de 111.6 Lit/seg y el caudal aforado en la planta de tratamiento fue de 149 Lit/seg. En la planta de tratamiento retoman al río un caudal aproximado de 13 Lit/seg por lo que en la conducción estarían transportando un total de 136 Lit/seg, superando el tope concesionado en un volumen de 24,4 Lit/seg.

El sistema no cuenta con macro medidores que permitan conocer los volúmenes reales de agua consumidos en un determinado momento, como consecuencia de esta situación no vienen reportando los volúmenes de aguas captados en los periodos objeto de cobro de la Tasa por Utilización de Agua.

Es necesaria la optimización del sistema de captación por el deterioro presentado en el dique transversal que aumenta los niveles del agua en la bocatoma y reparar el afloramiento de la línea de aducción.

Instalar cuanto ante los macro medidores de volúmenes captados y realizar los respectivos reportes de los volúmenes captados en los periodos objetos de cobro de la Tasa por Utilización de Agua (TUA).

Que teniendo en cuenta el informe técnico antes mencionado, esta Subdirección de Calidad Ambiental encuentra los méritos suficientes para iniciar la respectiva investigación ambiental contra la empresa AGUAS DEL SUR DE LA GUAJIRA S.A. E.S.P., identificada con el NIT. 811.034.168 - 7

COMPETENCIA DE LA CORPORACIÓN

La Ley 1333 del 21 de Julio de 2009, establece el procedimiento sancionatorio en materia ambiental, subrogado entre otras disposiciones los artículos 83 a 86 de la Ley 99 de 1993, y señaló que el Estado es titular de la potestad sancionatoria en materia ambiental, a través del Ministerio de Ambiente, Vivienda y Desarrollo Territorial, y demás autoridades ambientales, de conformidad con las competencias establecidas por la ley y los reglamentos.

FUNDAMENTOS LEGALES

Que la Constitución Política establece en su artículo 8, que es obligación del Estado y de las personas proteger las riquezas culturales y naturales de la nación, en concordancia con los artículos 79, 80 y 95 numeral 8 que dispone que todas las personas tengan derecho a gozar de un ambiente sano.

Que la Ley 23 de 1973 en su Artículo 2° establece que el medio ambiente es un patrimonio común, cuyo mejoramiento y conservación son actividades de utilidad pública, en la que deben participar el Estado y los particulares, y así mismo, define que el medio ambiente está constituido por la atmósfera y los recursos naturales renovables.

Que de igual forma el Código Nacional de Recursos Naturales Renovables y de Protección al Medio Ambiente consagra en su Artículo 1° que, el ambiente es patrimonio común y que el Estado y los particulares deben participar en su preservación y manejo, por ser de utilidad pública e interés social.

Que la Ley 99 de 1993 establece en su artículo 31 numeral 12) Ejercer las funciones de evaluación, control y seguimiento ambiental de los usos del agua, el suelo, el aire y los demás recursos naturales renovables, lo cual comprenderá el vertimiento, emisión o incorporación de sustancias o residuos líquidos, sólidos y gaseosos, a las aguas en cualquiera de sus formas, al aire o a los suelos, así como los vertimientos o emisiones que puedan causar daño o poner en peligro el normal desarrollo sostenible de los recursos naturales renovables o impedir u obstaculizar su empleo para otros usos, estas funciones comprenden expedición de las respectivas licencias ambientales, permisos concesiones, autorizaciones y salvoconductos.

Que, a su vez, cabe hacer referencia a lo establecido en el inciso tercero del artículo 107 de la ley antes mencionada, según el cual, las normas ambientales son de orden público y no podrán ser objeto de transacción o de renuncia a su aplicación por las autoridades o por los particulares.

Que según el Artículo 88 del Decreto 2811 de 1974, se expresa que salvo disposiciones especiales, sólo puede hacerse uso de las aguas en virtud de concesión.

Que el Artículo 92 del Decreto en mención, establece que "Para poder otorgarla, toda concesión de aguas estará sujeta a condiciones especiales previamente determinadas para defender las aguas, lograr su conveniente utilización, la de los predios aledaños y, en general, el cumplimiento de los fines de utilidad pública e interés social inherentes a la utilización.

Que el Artículo 40 del Decreto 1541 de 1978, consagra que las concesiones pondrán ser prorrogadas, salvo por razones de conveniencia oficial.

Así mismo, el artículo 54 de la norma en cita estableció que las personas naturales o jurídicas y las entidades gubernamentales que deseen aprovechar aguas para usos diferentes de aquellos que se ejercen por ministerio de la ley requieren concesión, para lo cual deberán dirigir una solicitud a la autoridad competente para tal fin.



Que la Ley 1333 del 21 de julio de 2009, señala en su artículo tercero, que son aplicables al procedimiento sancionatorio ambiental, los principios constitucionales y legales que rigen las actuaciones administrativas y los principios ambientales prescritos en el artículo 1º de la ley 99 de 1993.

Que el Artículo 17 de la Ley 1333 de 2009, consagra la *Indagación Preliminar*: Con objeto de establecer si existe o no mérito para iniciar el procedimiento sancionatorio se ordenará una indagación preliminar, cuando hubiere lugar a ello, imposición de medida preventiva; sin embargo, considerando que los hechos fueron verificados, se procederá a ordenar la apertura de investigación ambiental, en los que se consagrará la presunta infracción y se individualizarán las normas ambientales que se estiman violadas.

Que se entiende por investigación preliminar: *“Como la primera aproximación del investigador a la realidad u objeto de estudio, lo que le permite reunir datos de primera mano para contextualizar y delimitar el problema de investigación y así reunir suficiente información para hacer del mismo un adecuado planteamiento”*.

Que el Artículo 18 de la Ley 1333 del 21 de julio de 2009, señala que el procedimiento sancionatorio se adelantará de oficio, a petición de parte o como consecuencia de haberse impuesto una medida preventiva mediante acto administrativo motivado, que se notificará personalmente conforme a lo dispuesto en el Código Contencioso Administrativo, el cual dispondrá el inicio del procedimiento sancionatorio para verificar los hechos u omisiones constitutivas de infracción a las normas ambientales. En casos de flagrancia o confesión se procederá a recibir descargos.

Que el artículo 22 de la norma en mención, determina que la autoridad ambiental competente podrá realizar todo tipo de diligencias administrativas como visitas técnicas, toma de muestras, exámenes de laboratorio, mediciones, caracterizaciones y todas aquellas actuaciones que estime necesarias y pertinentes para determinar con certeza los hechos constitutivos de infracción y completar los elementos probatorios.

Que de conformidad con lo previsto en el artículo 23 de la citada norma, en el evento de hallarse configurado algunas de las causales del artículo 9, esta Corporación declarará la cesación de procedimiento.

Que en caso de existir mérito para continuar con la investigación, esta Corporación procederá a formular cargos contra el presunto infractor tal y como lo establece el artículo 24 de la Ley 1333 del 21 de Julio de 2009.

Que por lo anterior la Subdirectora de Calidad Ambiental de la Corporación Autónoma Regional de la Guajira – CORPOGUAJIRA,

DISPONE

ARTÍCULO PRIMERO: Ordenar la apertura de investigación ambiental contra la empresa AGUAS DEL SUR DE LA GUAJIRA S.A. E.S.P. identificado con el NIT. 811.034.168 - 7, con el fin de verificar los hechos u omisiones constitutivas de infracción a normas de protección ambiental, de conformidad con lo expuesto en la parte motiva del presente acto administrativo.

ARTICULO SEGUNDO: En orden a determinar con certeza los hechos constitutivos de infracción y completar los elementos probatorios, podrá de oficio realizar todo tipo de diligencias y actuaciones administrativas que se estimen necesarias y pertinentes, en los términos del artículo 22 de la Ley 1333 del 21 de julio de 2009.

ARTÍCULO TERCERO: Por la Subdirección de Calidad Ambiental de esta Corporación, notificar el contenido del presente acto administrativo al representante Legal de la empresa AGUAS DEL SUR DE LA GUAJIRA S.A.E.S.P., o a su apoderado debidamente constituido.

ARTÍCULO CUARTO: Por la Subdirección de Calidad Ambiental de esta Corporación, comunicar el contenido del presente acto administrativo al Procurador Judicial, Ambiental y Agrario – Seccional Guajira, en cumplimiento a lo establecido en el Artículo 56 de la Ley 1333 de 2009.

ARTICULO QUINTO: Córrese traslado a la Subdirección de Gestión Ambiental de esta entidad para lo de su competencia.

ARTICULO SEXTO: Córrese traslado a la Secretaría General de esta entidad para su correspondiente publicación.

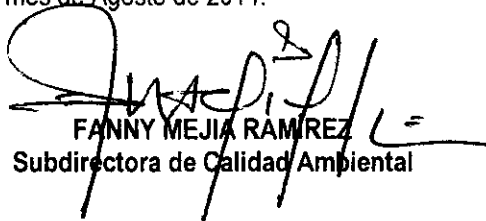
ARTICULO SEPTIMO: Contra el presente Auto no procede ningún recurso por la vía gubernativa conforme a lo preceptuado en la ley 1437 de 2011.

ARTICULO OCTAVO: Tener como interesado a cualquier persona que así lo manifieste conforme a lo dispuesto en el Artículo 69 de la ley 99 de 1993 y 20 de la ley 1333 de 2009.

ARTICULO NOVENO: El presente Auto rige a partir de la fecha de su ejecutoria.

NOTIFÍQUESE, COMUNÍQUESE, PUBLÍQUESE Y CÚMPLASE

Dado en Riohacha, a los 4 días del mes de Agosto de 2014.



FANNY MEJÍA RAMÍREZ
Subdirectora de Calidad Ambiental

Proyectó: J Palomino