

**BOLETIN NO 18, AGOSTO 24 DE 2015.**

**PRONÓSTICO SEMANAL DEL ESTADO DEL TIEMPO PARA EL PERIODO  
COMPRENDIDO ENTRE EL 24 Y 30 AGOSTO DE 2015.**

**LA ACTIVACIÓN DE LA TEMPORADA DE HURACANES EN EL OCEANO  
ATLÁNTICO, FAVORECERÁ, AUMENTO DE LA NUBOSIDAD Y LA  
PRESENCIA DE LLUVIAS E INCLUSO EN LA ALTA GUAJIRA**

**1. ANTECEDENTES**

A inicios de la semana anterior predominó tiempo seco y altas temperaturas del aire, y a mediados estas condiciones cambiaron a más húmedas e incluso presencia de lluvias en sectores de La Media Guajira y al Sur en las estribaciones de la Sierra Nevada de Santa Marta y Sur de La Guajira(Ver Figura 1).

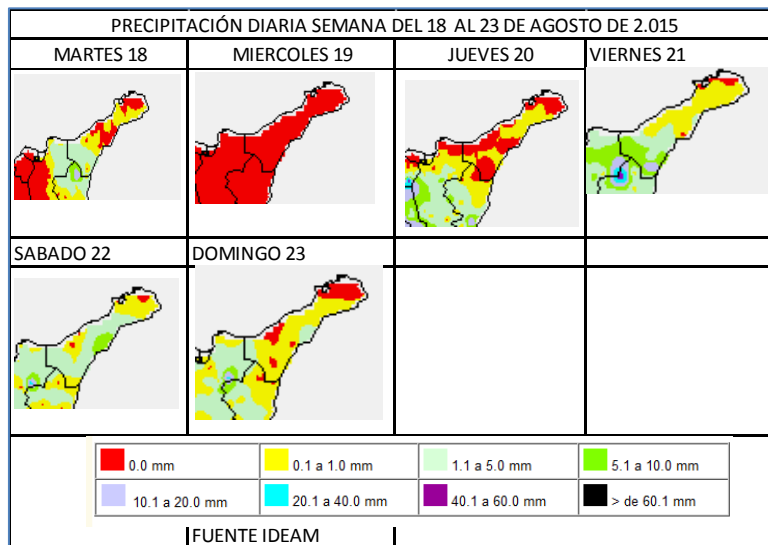


Figura 1 mosaico de lluvias diarias en La Guajira. Fuente IDEAM

**ALERTA DE SEQUÍA EN  
ALTA Y MEDIA  
GUAJIRA**

Las condiciones previstas fortalecen la sequía afectando, la seguridad alimentaria y nutricional y abastecimiento de agua para consumo humano y actividades

## 2. CONDICIONES ACTUALES

En gran parte de La Guajira se presenta cielo soleado con altas temperaturas del aire. Se presentan vientos fuertes. En el Océano Atlántico se observa una amplia zona de nubosidad asociada a los remanentes del Huracán Danny (resaltado en círculo rojo) que ahora es una vaguada o zona con presencia de lluvias y seguirá transitando al Occidente; otro sistema en círculo amarillo es una baja presión la cual se espera se fortalezca en los próximos días y transite hacia el Noroeste.

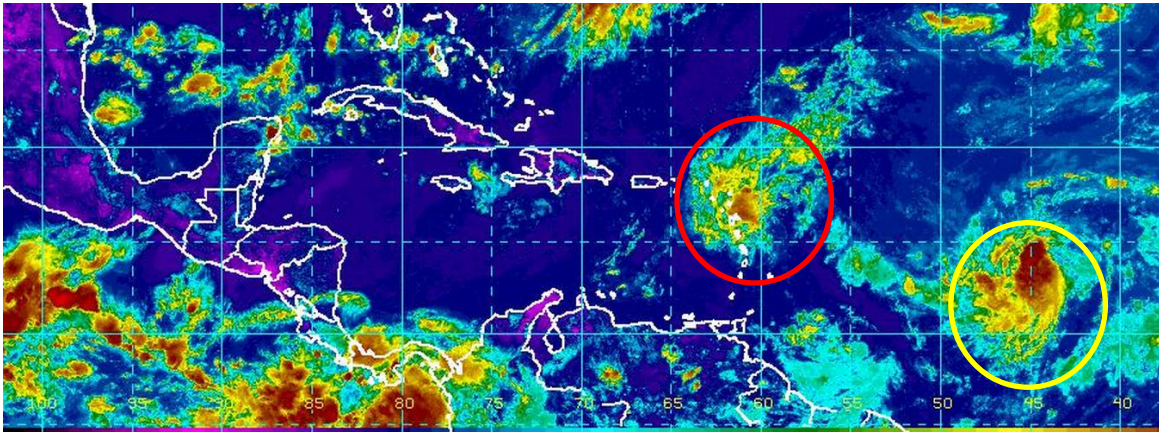


imagen de satélite del canal infrarrojo  
Fecha: Agosto 14 , a las 12.45 m Hora Local Colombiana.  
Fuente. NOAA

### PRONÓSTICO GENERAL DEL ESTADO DEL TIEMPO




**PARA ESTA SEMANA:** El sistema de baja presión, localizado al Oriente de las Antillas menores, de seguir fortaleciéndose y alcanzar la categoría de Depresión tropical o Tormenta Tropical Erika, al desplazarse hacia el Oeste, puede generar incremento de la nubosidad y lluvias asociadas a las bandas alimentadoras que se conceten y por fin nos trigan lluvias a la Alta Guajira. Por otra parte la presencia de una TUTT o vaguada inducida, también favorecera condiciones más húmedas.

### 3. PRONÓSTICO SEMANAL DEL ESTADO DEL TIEMPO POR SECTORES

#### ALTA GUAJIRA (URIBIA, MANAURE Y MAICAO) EN URIBIA: NAZARETH, SIAPANA, PUERTO BOLIVAR Y CABO DE LA VELA.

<p><b>INICIOS DE DE SEMANA (LUNES, MARTES Y MIERCOLES):</b></p> <ul style="list-style-type: none"> <li>• Cielo parcialmente nublado y predominio de tiempo seco, hacia el miercoles cielos más cubiertos.</li> <li>• Temperatura esperada entre 23C y 37°C.</li> <li>• <b>Los vientos entre 27 a 38 Km/h</b></li> </ul>	 <p><b>CIELO PARCIALMENTE NUBLADO</b></p>
<p><b>MEDIADOS DE SEMANA (JUEVES Y VIERNES):</b></p> <ul style="list-style-type: none"> <li>• Cielo entre parcialmente cubierto y cubierto..</li> <li>• Temperatura esperada entre 24C y 38°C.</li> <li>• <b>Los vientos entre 27 a 38 Km/h</b></li> </ul>	 <p><b>INCREMENTO DE LA NUBOSIDAD.</b></p>
<p><b>FIN DE SEMANA (SABADO, DOMINGO )</b></p> <ul style="list-style-type: none"> <li>• Cielo cubierto y porbabilidad de llluvias.</li> <li>• Temperatura esperada entre 23°C y 36°C.</li> <li>• <b>Los vientos entre 27 y 38 Km/h</b></li> <li>• <b>Olas mar adentro entre 2 o 3 m</b></li> </ul>	 <p><b>POSIBILIDAD DE LLUVIAS , INCREMENTO EN LA ALTURA DE LAS OLAS MAR ADENTRO</b></p>

#### MEDIA GUAJIRA, RIOHACHA

<p><b>INICIOS DE DE SEMANA (LUNES, MARTES Y MIERCOLES):</b></p> <ul style="list-style-type: none"> <li>• Cielo de ligero a parcialmente nublado y tiempo seco.</li> <li>• Temperatura esperada entre 25C y 37°C.</li> <li>• Los vientos del Noreste entre 18 a 28 Km/h</li> </ul>	 <p><b>INCREMENTO DE LA NUBOSIDAD</b></p>
<p><b>MEDIADOS DE SEMANA ( JUEVES Y VIERNES):</b></p> <ul style="list-style-type: none"> <li>• Se espera cielo parcialmente cubierto y tiempo seco.</li> <li>• Temperatura esperada entre 26°C y 36°C.</li> <li>• Ls vientos del Noreste entre 18 a 28 Km/h</li> </ul>	 <p><b>TIEMPO SECO , , INCREMENTO EN LA ALTURA DE LAS OLAS Y FUERTES VIENTOS</b></p>
<p><b>FIN DE SEMANA (SABADO, DOMINGO,):</b></p> <ul style="list-style-type: none"> <li>• Se espera cielo parcial a mayormente cubierto, probabilidad de llluvias entre ligeras y moderadas.</li> <li>• Temperatura esperada entre 25°C – 37°C.</li> <li>• Los vientos seguiran del Noreste entre 18 a 28 Km/h. Posibles rachas de vientos fuertes.</li> </ul>	 <p><b>PROBABILIDAD DE LLUVIAS Y RACHAS DE VIENTOS</b></p>

**BAJA GUAJIRA AL SUR DE LA GUAJIRA, ESTRIBACIONES DE LA SIERRA NEVADA DE SANTA MARTA.**

<p><b>INICIOS DE SEMANA (LUNES, MARTES Y MIERCOLES):</b></p> <ul style="list-style-type: none"><li>• Cielo parcialmente nublado con lluvias ligeras de corta duración</li><li>• Temperatura esperada entre 25°C y 36°C.</li></ul>	 <p><b>INCREMENTO DE LA NUBOSIDAD</b></p>
<p><b>MEDIADOS DE SEMANA (MIERCOLES, JUEVES Y VIERNES):</b></p> <ul style="list-style-type: none"><li>• Cielo parcial a mayormente cubierto con probabilidad de lluvias entre ligeras y moderadas.</li><li>• Temperatura esperada entre 23°C y 36°C.</li></ul>	 <p><b>PROBABILIDAD DE LLUVIAS Y RACHAS DE VIENTOS</b></p>
<p><b>FIN DE SEMANA (SABADO, DOMINGO, LUNES):</b></p> <ul style="list-style-type: none"><li>• Cielo de parcial a mayormente cubierto con probabilidad de lluvias de moderadas a fuertes con probabilidad de tormentas electricas ..</li><li>• Temperatura esperada entre 24°C – 35°C.</li></ul>	 <p><b>PROBABILIDAD DE LLUVIAS FUERTES</b></p>

ELABORADO POR EL PROGRAMA MUNDIAL DE ALIMENTOS PMA COLOMBIA, COMO APOORTE AL SISTEMA DE ALERTAS TEMPRANAS Y ORIENTADO A LA AMENAZA DE SEQUIA Y DESERTIFICACIÓN DE LA ALTA Y MEDIA GUAJIRA.