

INFORME DE GESTION

31 DE DICIEMBRE DEL 2014



Gestión Ambiental Participativa, Articulada y Compartida

CONTENIDO

1. Gestión Ambiental


2 Ejercicio de La Autoridad Ambiental.

3. Fortalecimiento Institucional, Gobernanza Y
Buen Gobierno

5. Ejecución Financiera.

6. Avance Meta Física VS Financiera.

1. GESTIÓN AMBIENTAL





PROGRAMA 1

ORDENAMIENTO AMBIENTAL TERRITORIAL

PLANIFICACIÓN, ORDENAMIENTO E INFORMACIÓN AMBIENTAL TERRITORIAL



Acompañamiento en la revisión de los planes de Ordenamiento Territorial –POT de los municipios de los 15 municipios de jurisdicción de la corporación.



Se formularon y recibieron los Plan de Mejoramiento Integral de los barrios Nazareth, Villa Daisy y Almirante Padilla como aporte al Plan de Ordenamiento Territorial e Impacto Ambiental en el Municipio de Maicao.



36 Conceptos técnicos de Ordenamiento Ambiental Territorial sobre desarrollos de diferentes proyectos y licencias ambientales otorgadas por la corporación.



Inicio del análisis y diseño del sistema de información ambiental para la Corporación Autónoma Regional de la Guajira fase I

GESTIÓN DEL RIESGO Y ADAPTACIÓN AL CAMBIO CLIMÁTICO



Asesoría y asistencia técnica a los municipios de Riohacha, Dibulla, San Juan del Cesar, Urumita, Uribia, Manaure, Hatonuevo, El Molino y Maicao en el proceso de inclusión de las Determinantes Ambientales, Gestión del Riesgo y Adaptación al Cambio Climático.



5 Planes de Gestión del Riesgo de Desastre (Riohacha, Dibulla, Distracción, Manaure) y del Departamento de La Guajira. entregados a la corporación.



16 Consejos de Gestión de riesgos conformados en todo el Departamento



2 Municipios (Fonseca, Maicao) con planes locales de emergencias y contingencias municipales entregados en la Corporación



365 Informe diario del pronóstico del Tiempo en todo el Departamento durante le 2014.



12 Aviso especiales (8 Informando la temporada seca) (1 informe de la velocidad de los vientos alisios y 2 Probabilidad del fenómeno del niño), (1 Informando la cercanía de la ola Invernal) y el ultimo sobre el comienzo de la temporada de huracanes 4 boletines informativos sobre el fenómeno del niño .



Taller de fortalecimiento a los coordinadores Municipales de Gestión del Riesgo y Desastre se rindió un informe técnico de la situación de sequía mostrando a través de nuestro análisis con las estaciones análogas y automáticas, medidoras de nivel que el déficit de precipitaciones en nuestro departamento viene desde el periodo del 2013.



Alerta en La Guajira por fuertes lluvias. CORPOGUAJIRA a través del SAT informa que durante el ultimo trimestre de este año se intensificaran las lluvias en todo el departamento de La Guajira

GESTIÓN DEL RIESGOS PARA LA PREVENCIÓN Y ATENCIÓN DE DESASTRE



Apoyo a los Consejo Departamental y Municipales del Gestión del Riesgo y de Desastre (CDGRD y CMGRD), Reuniones con los comités, Departamental, y a los municipales Riohacha, Maicao y Albania.



Realización de talleres en planes de emergencias y contingencia comunitario en el municipio de Manaure. y de Prevención de incendios forestales mediante socialización, sensibilización y capacitación en los municipios de La jagua del Pilar, Urumita y Distracción.



Segundo taller de fenómenos atmosféricos *para comunicadores sociales y periodista*, con el fin de mostrar un informe de la temporada seca del año 2014 el cual se agudiza por el déficit de precipitaciones del año 2013



Informe del primer semestre de la temporada seca del 2014 y evolución formación fenómeno del niño a autoridades de emergencias del departamento, vice ministro de agricultura.



PARTICIPACION EN SALA DE CRISIS DEPARTAMENTAL TEMA SEQUIA Y FORMACION FENOMENO DEL NIÑO

- Se esta apoyando técnicamente a la sala de crisis del Departamento en los temas de asesoría del orden hidrometeorológicos para la toma de decisiones por parte de las autoridades de emergencias informando la evolución de la formación del fenómeno del niño.



FORMULACION Y SEGUIMIENTO AL PLAN DE CONTINGENCIA PARA ENFRENTAR LA TEMPORADA SECA EN EL DEPARTAMENTO DE LA GUAJIRA

- Monitoreo y Seguimiento a las acciones institucionales enmarcadas en el plan de contingencia (Programa Gestión del Riesgo y adaptación al Cambio Climático y Administración de la oferta y demanda del recurso hídrico. (Superficiales y subterráneas)



Corpoquajira

Trabajos de CORPOGUAJIRA en la Coordinación del Nodo Regional de Cambio Climático



N O D O
CARIBE E INSULAR

DESARROLLO SOSTENIBLE EN INTEGRACIÓN CARIBE

- Socialización los avances en el diseño e implementación de las acciones de adaptación al cambio climático que han sido trabajadas por CORALINA, CARDIQUE, CORPAMAG, DADMA, CORPOGUAJIRA, INVEMAR.
- Presentación del perfil del proyecto “Observatorio Climático del Caribe colombiano” y retroalimentación del mismo para ser sometido a una fuente financiera.
- Revisión del Plan Acción del Nodo, avances e identificación de acciones para la actualización.
- Definir compromisos y fechas de las actividades a desarrollar en el año 2014.



CORPOGUAJIRA PRESENTÓ LOS LOGROS DE SU GESTIÓN PARA MITIGAR EFECTOS DEL CAMBIO CLIMÁTICO

Como parte de los compromisos de la autoridad ambiental se llevó a cabo la mesa de trabajo con los representantes de los nodos de cambio climático de La Guajira y el de Orinoquia donde se expusieron los avances de cada uno de estos



INICIÓ LA FORMULACIÓN DEL PLAN INTEGRAL DE CAMBIO CLIMÁTICO DE LA GUAJIRA

Ministerio de medio ambiente, Corpoguajira, la Gobernación de la Guajira y la corporación ambiente empresarial lideraron mesa de trabajo que permitirá la construcción y implementación del plan para el departamento esta iniciativa colectiva apunta al abordaje integral de la gestión del riesgo asociada a la variabilidad y al cambio climático.

GESTIÓN DEL CONOCIMIENTO Y COOPERACIÓN INTERNACIONAL

52 subproyectos inscritos en el Banco de Proyectos pertenecientes a las diferentes áreas de la Corporación, municipios y ONG, para ser financiado

9 proyectos aprobados en el OCAD de CORPOGUAJIRA del 1 de febrero 2014 con recursos del SGR. Por un valor de \$ **13.269.128.075.**

8 proyectos presentados para acceder a recursos del Fondo de Compensación Ambiental enfocados a la misión corporativa vigencia 2015 de los cuales se aprobaron 5 por un valor se \$ 2.484.822.000

3 Proyectos aprobados por el Fondo Nacional Ambiental por un valor de \$ 2.126.747.128



ADMINISTRACIÓN DE LA OFERTA Y DEMANDA DEL RECURSO HÍDRICO
(SUPERFICIALES Y SUBTERRÁNEOS)

CON ÉXITO AVANZA TRABAJOS DE SUMINISTRO DE AGUA A COMUNIDADES INDIGENAS

Mas de 45 comunidades indígenas asentadas en Riohacha, Maicao, y Manaure beneficiadas por parte de la autoridad ambiental con abastecimiento de agua mediante vehículo cisterna para mitigar los efectos asociados a la sequia. Este programa ha favorecido 5.800 personas.



CORPOGUAJIRA, entrego soluciones de agua a comunidades de Maicao (SGR)

300 Indígenas de Maicao de las comunidades de Kasichi, La Parcela, wayumano se benefician con la construcción de un pozo de 150 metros de profundidad con capacidad de 100 metros cúbicos por agua por hora este proyecto conto con acompañamiento de COLCIENCIA, ONG Internacional.

CORPOGUAJIRA, construyó pozo en Perico corregimiento de Riohacha (SGR)

La construcción del pozo de agua subterránea que beneficiara a 600 personas con suministro de agua segura, el pozo tendrá un profundidad de 150 metros.



CORPOGUAJIRA y MINMINAS, entregaron pozos para suministro de agua en Maicao, Riohacha, Uribia, Manaure.

Estos pozos fueron construidos por el Servicio Geológico Colombiano, tienen una profundidad de 500 metros y están en capacidad de generar 100 litros de agua por segundo, lo cual permitirá un avance significativo en la provisión del recurso para las comunidades beneficiadas.





Corpoguajira

AVANZA EL DESARROLLO ESQUEMA DE SOSTENIBILIDAD COMUNITARIO. (SGR)

El proyecto beneficiara a 3000 personas de las comunidades rurales, municipios de Riohacha, Albania, Uribía y Maicao a través de sistemas de extracción de agua subterránea.



INICIA SOCIALIZACION DEL PROYECTO DE CONSTRUCCIÓN DE MICROACUEDUCTOS PARA EL SUMINISTRO DE AGUA POTABLE Y SEGURA. (SGR)

Con este proyecto se pretende beneficiar a 2114 personas de las comunidades indígena de JUYATPANA, GALILEA, BETANIA, SANTA CLARA (I Y II), HAMACA, TOLDA, MONGUI Y NUEVA LUCHA en el municipios de Riohacha.



REGULACIÓN DEL DE LA CORRIENTE DEL RIO TAPIAS

Con seguimientos realizados a los usuarios concesionados que se encuentran utilizando el recursos hídrico, se han adelantado reuniones y concertaciones con los usuarios domestico y abastecimiento en centro poblados acordándose como alternativa la explotación de otras fuentes como el agua subterránea para disminuir la presión del agua subterránea.

Es así como se ha otorgado permisos para la prospección y exploración de siete pozos profundo con el fin de aumentar la oferta hídrica.



ADMINISTRACIÓN DE LA OFERTA Y DEMANDA DEL RECURSO HÍDRICO (SUPERFICIALES Y SUBTERRÁNEOS)



74 Solicitudes de permisos de prospección y exploración de agua subterránea atendidas a nuestros usuarios municipios, sector productivo y comunidad en general.



Se evaluaron técnicamente y se otorgaron permisos a 47 solicitudes de exploración de aguas subterráneas a personas naturales y jurídica.



Evaluación y aprobación de diez (10) Programa de Uso Eficiente y Ahorro del Agua de diferentes usuarios públicos y privado.



25 Permiso de Concesiones de agua subterránea con seguimiento

MONITOREO DE LA CALIDAD DEL RECURSO HÍDRICO



49 Monitoreo a corrientes abastecedoras de acueductos de centros poblados de los 15 municipios del departamento .



40 Monitoreos a cuerpos de agua relacionados con proyectos de licencias, permisos o concesiones otorgadas.



12 Cuerpos de agua de interés ecológico y ambiental monitoreados en calidad del agua y estado de contaminación



El índice promedio de calidad del recurso hídrico (ICA) de las cuencas principales del departamento es del 74%, (buena).

AUMENTO EL FACTOR REGIONAL DE LA TASA RETRIBUTIVA A USUARIOS DEL RECURSO HÍDRICO QUE INCUMPLIERON METAS DE REDUCCIÓN DE CARGA CONTAMINANTE



Se han identificados 41 puntos de vertimiento en este sentido se logro identificar que un gran porcentaje de usuarios no han cumplido con las metas de vertimiento establecida por la entidad, esta aumentara el cobro de la tasa proporcionalmente a su incumplimiento.

Esto con el incentivar cambios en el comportamiento de los agentes contaminadores, internalizando en sus decisiones de producción, el costo del daño ecológico que ocasiona su actividad, con el fin de lograr metas que sean social y económicamente sostenibles.

3. PROGRAMA BOSQUES, BIODIVERSIDAD Y SERVICIOS ECOSISTEMICOS

1. ECOSISTEMAS ESTRATEGICOS CONTINENTALES Y MARINOS



Formulados los Planes de Manejo de UAC de la Vertiente Norte de La Sierra Nevada de Santa Marta y la Alta Guajira. Se inició procesos para la Adopción de los planes respectivos



CORPOGUAJIRA Y FONDO PARA LA ACCION AMBIENTAL UNIDOS POR LA CONSERVACION DE LAS AREAS PROTEGIDAS

Como parte de esta alianza se creara un fondo cuenta para apoyar el financiamiento sostenibilidad de los planes de manejo de zonas de conservación regional y las reconversiones socio laborales.



AVANZA IMPLEMENTACION DEL CORDON AMBIENTAL Y TRADICIONAL DE LA SIERRA NEVADA DE SANTA MARTA

Se adelanta acciones articuladas para proteger la riqueza Humana, Cultural, ecológica de las comunidades indígena Kogui , Wiwa, Arhuaco, con la implementación de este proyecto se pretende dotar y ampliar los servicios de agua, Saneamiento Ambiental y generar mecanismo de participación comunitaria



LA DECLARATORIA DE LA CUENCA BAJA Y DELTA DEL RIO RANCHERÍA Y LA AMPLIACION DE LA RESERVA FORESTAL MOTES DE OCA INCREMENTAN NUESTRAS AREAS PROTEGIDAS



El área de la Cuenca Baja del Río Ranchería tiene una extensión de 32.443 hectáreas, localizadas entre los municipios de Riahacha, Manaure, Maicao y Albania.



La nueva áreas protegidas del departamento cuenta con una extensión de 32,443 hectáreas localizada entre los municipios de Riahacha, Manaure Maicao y Albania con el objetivo de conservar proteger y los ecosistemas de bosques secos y secos tropicales existente en la cuenca baja del rio rancharía para asegurar la supervivencia de las especies de flora y de fauna presente y el mantenimiento de los servicios ambientales esenciales para garantizar el bienestar humano de los pobladores.

La Ampliación de la reserva forestal Monte de Oca en 3.800 hectáreas.

2. PROTECCIÓN Y CONSERVACIÓN DE LA BIODIVERSIDAD



MEDIDAS PARA PROTEGER LA FAUNA SILVESTRE DURANTE LA SEQUIA

Como medida preventiva se realizó llamado a la comunidad para que se abstenga de realizar quemas en zonas de humedales y ríos para evitar que la fauna muera, así como la reubicación de fauna expuesta por la sequia.



INDÍGENAS DE BAHÍA HONDITA Y PUNTA GALLINA COMPROMETIDOS CON LA CONSERVACIÓN DE LA TORTUGA MARINA

Acuerdo de conservación entre CORPOGUAJIRA, Conservación Internacional, Carbones del Cerrejón limited para proteger y conservar la población de tortugas Marinas.



Implementación de acciones de programas de conservación de especies amenazadas (Pequeños felinos, Marimonda, Danta, y el programa apadrina una tortuga)



Lanzamiento de la escuela de la naturaleza “Sugueja” ubicada en el corregimiento de Río Ancho (Dibulla).

Avanza la Reconversión Laboral



En el ciclo de capacitaciones participaron vigías ambientales y exmotosierristas del sur de La Guajira los cuales se graduaron en la sede territorial de Corpoguajira (Fonseca), los cuarentas (40) estudiantes del curso; analizaron entre otros, los siguiente temas gestión de los recursos ambientales, liderazgo, reconocimiento territorial y formulación de proyectos.

La iniciativa hizo parte del programa de reconversión laboral que adelantaba la corporación, a través de la coordinación de ecosistema y biodiversidad

PROGRAMA DE RECONVERSION LABORAL SOCIOLABORAL ENTREGO RECURSOS A EXCOMERCIANTES DE TORTUGA MARINA Y EXSERRADORES DE LA GUAJIRA



En asocio con la cámara de comercio de La Guajira presentamos los avances del programa de reconversión laboral se entregaron los recursos por parte de CCX a ex comerciantes de tortuga marina y ex motoserrista que se vincularon al proceso de iniciar las actividades de sus propios negocios restaurante y pescadería.

Adicionalmente se socializo proyectos productivos de plántulas y establecimiento de viveros con especies nativas para la protección y conservación de cuencas hidrográficas



SEGUIMIENTO, MONITOREO Y CONTROL EFICIENTE DEL TRÁFICO ILEGAL DE ESPECIES



CONTINÚAN TRABAJOS PARA PREVENIR INVASIÓN DEL CARACOL GIGANTE AFRICANO

Capacitaciones para evitar que los habitantes del departamento entren en contacto con el molusco, Adicionalmente se trabaja en la construcción colectiva del plan de prevención y contingencia contra la proliferación de ésta especie.



En puestos de Control ambiental en Mayapo, Manaure, y terminal de Riohacha productos de operativos de control se decomisaron 640 animales de diferentes especies.



136,9 M³ de madera decomisada en los municipios de Dibulla, Riohacha, San Juan del Cesar, Barrancas, Fonseca, Urumita, Uribia, Maicao, Riohacha.




CORPOGUAJIRA, TOMA MEDIDAS PARA PROTEGER LA FAUNA SILVESTRE DURANTE LA SEQUIA

A raíz del intenso fenómeno del niño se trasladaron los animales que por dicho fenómeno se quedaron sin fuente hídrica para su supervivencia a lugares con disponibilidad del recursos hídrico para evitar su muerte.



LIBERACION DE TORTUGAS

Mediante jornada lúdica se liberación 400 neonatos de tortugas marinas de la especie *Caretta caretta* en la playa del corregimiento de Palomino - Municipio de Dibulla en la que conjunto de la comunidad en general, funcionarios de Corpoguajira e invitados especiales de entes gubernamentales.



LANZAMIENTO DE ETNOBOTANICA CUENCA BAJA DEL RIO PALOMINO

Es una publicación sobre la agro biodiversidad y en especial un llamado a la conservación de los agro ecosistemas diversos necesarios para el mantenimiento de las diversas formas de vida presentes en el territorio, que corren peligro con la expansión del monocultivo de pastos, banano y palma africana.



CAPACITACIÓN CON VENDEDORES DE TORTUGAS MARINAS


En el marco del programa de Reconversión Laboral y de nuestras acciones de Responsabilidad Social, se brindó capacitación en Normatividad Ambiental, en la cual participaron 20 vendedores.

CONSOLIDACIÓN CENTRO AGROECOLÓGICO Y ECOTURISTICO DEL RIO JEREZ



- Producción de 60,000 Plántulas.
- Capacitación a Instituciones Educativas y Comunidad en General.
- Recuperación y rehabilitación de 300 especímenes de fauna silvestre.
- Construcción de deposito para madera decomisada.

NEGOCIOS VERDES Y SOSTENIBLES



CORPOGUAJIRA, Y MINAMBIENTE PRESENTARON PROGRAMA DE NEGOCIOS VERDES

- A través de esta iniciativa se socializó con los productores amigables con el medio ambiente un mecanismo para acceder a planes que promuevan la investigación, el desarrollo y la innovación en torno a los productos de la biodiversidad.



NODO DE ECOTURISMO DE LA GUAJIRA

- Se impulsará el diseño de nuevos productos de turismo de naturaleza y eco-turísticos en el departamento con diferentes instituciones públicas y privadas.



CORPOGUAJIRA EN LA VITRINA TURISTICA-ANATO 2014

- Los días 26, 27 y 28 de febrero, se promocionó La Reserva Forestal Protectora Los Montes de Oca, como uno de los lugares que reviste mucha importancia para el desarrollo del turismo ecológico o turismo de naturaleza.



CORPOGUAJIRA presenta su gestión ambiental en la feria Internacional del medio ambiente FIMA 2014

Con el propósito de generar un espacio de divulgación, promoción y comercialización de insumos, bienes y servicios ambientales.



ECOTIENDA WAYUU OUT > KAJAPULE: UN ESPACIO PARA LA RECONVERSION LABORAL

- Ocho (8) Comunidades Indígenas de Manaure comercializaran productos amigables con el medio ambiente a través de la eco tienda esta cuenta con un área de 48 metros cuadrados donde se capacitaron 152 personas de las comunidades aliadas .



CORPOGUAJIRA REALIZO CON ÉXITO LA APERTURA DE LA VENTANILLA DE NEGOCIOS VERDES EN PALOMINO

- CORPOGUAJIRA, la corporación fondo biocomercio buscan a través de la ventanilla la promoción, información de productos servicios ecológicos turismo



CORPOGUAJIRA, PROMUEVE EL CONSUMO DEL PEZ LEON

Se lanzo la campaña de "PEZ LEON" comerlo es salvar el ecosistema marino donde se promovió el consumo del pez como solución a un problema ecológico que se a generado en el caribe colombiano.



Asistencia a los diferentes exposiciones en el departamento de La Guajira promocionando el apoyo a los productores verdes (Expoguajira- 14-17 de Noviembre)



PROGRAMA 4.

GESTION AMBIENTAL SECTORIAL Y URBANA

ACCIONES PARA MITIGAR PROBLEMÁTICA POR MINERIA ILEGAL

Capacitación a 700 mineros tradicionales en todo departamento brindándole asesoría necesaria para la formalización de su actividad, esta actividad se desarrolla en conjunto con MINMINAS, ANLA, ICBF.



Capacitación a la fuerza pública en la Implementación de estrategias para el control de explotación ilícita de minerales y recursos naturales.



CORPOGUAJIRA Y EL CÍRCULO PARA LA EXCELENCIA DEL SUR DE LA GUAJIRA,

Conjuntamente en el marco acciones de un Acuerdo de Voluntades, como parte de la alianza, se ejecutan acciones que permiten la reconversión ambiental y social de la actividad productiva ganadera sobre el uso de los recursos naturales en predios privados; el establecimiento de sistemas silvopastoriles





- Implementación de estrategias para hacer control a la minería ilegal y a la explotación ilícita de recursos naturales, en los municipios de Dibulla, Riohacha, Maicao, Albania, barrancas, Fonseca y San Juan del Cesar, con el desarrollo de talleres se capacitaron a 535 personas.
- 14 retenes móviles con apoyo del Ejército nacional en los Municipios de *Dibulla, Riohacha, Maicao, Albania, Barrancas, Fonseca, San Juan del Cesar.*

CORPOGUAJIRA SUSCRIBIÓ PACTO INTERINSTITUCIONAL PARA COMBATIR DELITOS AMBIENTALES

Realización de la Cumbre contra los Delitos Ambientales, Corpoguajira, autoridades militares, entes territoriales, Fiscalía General de la Nación, Procuraduría Judicial, Ambiental y Agraria, definieron una estrategia interinstitucional, coordinada y articulada para combatir de manera efectiva infracciones como la tala de bosques y la minería ilegal. que día a día contribuyen con la pérdida del recurso hídrico y la diversidad biológica de La Guajira.

Entre los acuerdos establecidos, es importante mencionar la judicialización de infractores ambientales, el decomiso de maquinaria con la que se adelantan prácticas de minería ilegal y mayor acompañamiento de la fuerza pública en zonas de interés ecológico.





CALIDAD DEL AIRE



- 50 Campañas de control a emisiones de fuentes móviles distribuidas en los municipios de nuestra jurisdicción y en las cuales se les practicó la prueba a 702 fuentes móviles.



- **2313** monitoreos de la calidad del aire, distribuidos tanto en el corredor minero de influencia directa de las minas del Cerrejón y Carbones Colombianos del Cerrejón, al igual que en el área de Cañaverales y Riohacha

Seguimiento a los Planes de Descontaminación



Se concluyó el desarrollo, fortalecimiento y ajuste al plan de descontaminación de ruido en la zona urbana del municipio de Maicao en el departamento de La Guajira.



Se realizó un Inventario de Fuentes Fijas y durante la actualización, se pudo evidenciar que del estudio realizado en el 2011 en donde se censaron un total de 277 fuentes fijas generadoras de ruidos, de las cuales 42 de estas fuentes ya no estaban, se encontraron un total de 46 nuevas fuentes generadoras de ruido

PROGRAMA 5. Educación Ambiental Cultura Ambiental



15 PRAES concertados con instituciones educativas de los municipios de Dibulla, Riohacha y Villanueva así mismo se adelantaron las capacitaciones en Visión Sistémica de Ambiente. y Conceptualización. -Territorio y Problemas Ambientales. -El PRAES y sus componentes.



9 Asesorías a 10 instituciones educativas de la zona rural del municipio de Riohacha para Impulsar la implementación de la Educación Ambiental



Concertación interinstitucional de un programa bandera para “Un Manaure Libre de Basuras”, hubo participación de la empresa privada, la Empresa de Servicio Público de Aseo, la Sociedad Civil y la ONG Aneshi Wayaa, el comité de pescadores, el gremio turístico y hotelero y CORPOGUAJIRA.



En el marco del programa de suministro de agua a las comunidades indígenas, se capacitan a las comunidades beneficiarias en técnicas de saneamiento ambiental apropiadas para evitar enfermedades de origen hídrico como la infección mediante el hervido del agua y la clarificación por decantación.



formulación del PROCEDA e Implementación de Una Estrategia Pedagógica en Educación Ambiental para Pueblos Afrocolombianos asentados en el Municipio de Dibulla



Promoción acciones y divulgación de estrategias pedagógicas de la Política de Gestión Ambiental Urbana y de la Política Nacional para la Gobernanza y la Cultura del Agua (PNGCA) en los sectores productivos comercio, hoteleros, transportadores, volqueteros, ladrilleras, madres comunitarias, entre muchos otros.



Gran conmemoración en La Guajira por el Mundial del Medio Ambiente.

CELEBRACION DEL DIA MUNDIAL DEL MEDIO AMBIENTE

Diferentes Instituciones educativas participaron en la conmemoración del día mundial ambiental con caminata por las principales calles de la capital del departamento de La Guajira

CONFORMACIÓN DE VEEDURÍAS CIUDADANAS AMBIENTALES EN MAICAO Y URIBIA

Se adelantan Jornadas de capacitación, con el fin de promover la responsabilidad ambiental ciudadana.

El Objetivo es que junta de acciones comunales y jóvenes líderes se conformen como vedarías ciudadanas Ambientales en ambos municipios y se fortalezca la vigilancia de proyectos que puedan afectar la biodiversidad.



TALLERES DE PREVENCIÓN DE INCENDIOS FORESTALES EN SNSM

La formación incluyen los componentes teórico – prácticos para afianzar los conocimientos que ayuden a prevenir los incendios forestales en la Sierra Nevada de Santa Marta, la Serranía del Perijá y el valle aluvial de los ríos Ranchería y Cesar



2. EJERCICIO DE LA AUTORIDAD AMBIENTAL

TRAMITES SOLICITADOS

ACTIVIDAD	TRAMITES SOLICITADOS	TRAMITES OTORGADOS	TRAMITES NEGADOS	OBSERVACIONES.
Licencias Ambientales	4	0	2	2 En evaluación
Planes de Manejo Ambiental o Medidas de Manejo Ambiental.	122	17	0	25 Evaluados 6 Entrega de Información por parte de los interesados 74 pendiente de pago
Plan de Saneamiento y Manejo de Vertimiento	3	1	0	2 En evaluación
Permiso de Vertimiento	5	7	0	
Permisos de Aprovechamiento Forestal y Autorizaciones	87	83	0	3 En evaluación
Permiso de Concesión de agua superficiales	6	4	0	2 En Evaluación
Permiso de Concesión de Agua subterráneas	9	8	0	1 En Evaluación
Permiso de exploración de Aguas subterráneas y construcción de Pozos profundos	73	47	0	30 En Evaluación
Permisos de emisiones atmosférica	4	4	0	
Permiso de Ocupación de Cauce	3	4	0	
Viabilidad Ambiental	1	1	0	
Estudio de Recursos Naturales	3	2	0	1 Evaluación
Programas de Ahorro de Agua.	2	1	0	1 Evaluación
TOTAL	322	179	2	

CULMINO CON ÉXITO DIALOGO MINERO POR LA SOSTENIBILIDAD DE LA GUAJIRA



CORPOGUAJIRA, MINISTERIO DE MINAS, AGENCIA NACIONAL DE HIDROCARBURO, participaron en mesa que permitió fortalecer el relacionamiento y el flujo de la información entre el sector minero energético y la autoridad ambiental.

Como parte de la agenda se diseñó un instrumento de planeación conjunto y se estructuraron acciones que permitan integrar estrategias, formular prioridades y racionalizar recursos orientados a garantizar el desarrollo sostenibles.

EJERCICIO DE LA AUTORIDAD



A través de la resoluciones 1228 del 01 de Agosto de 2014 CORPOGUAJIRA, restringió a los usuarios de uso publico que discurren de las cuencas de los ríos cesar y ranchería, el riego de nuevos establecimientos de cultivos de arroz.

USO	% DE REDUCCION DE CAUDAL CONCESIONADO
AGRICOLA	20%
PECUARIO	75%
DOMESTICO	0%
ACUEDUCTO	0%
INDUSTRIAL	20%

Resolución 1288 del 1 de agosto de 2014, CORPOGUAJIRA, restringió el uso y aprovechamiento del recurso hídrico en el departamento de La Guajira como consecuencia de la temporada seca y el Fenómeno del Niño

MEDIDA PREVENTIVAS



Sellamiento del matadero de Riohacha, por incumplir normatividad ambiental



DEPARTAMENTO DE LA GUAJIRA suspensión inmediata del vertimiento al mar Caribe proveniente del sistema de alcantarillado del municipio de Riohacha



CARBONES COLOMBIANOS Suspendir transporte de carbón, por vertimiento de este en la vías del sur del Departamento.



ARGEMIRO OROZCO BERMUDEZ: suspensión de actividades de explotación de materiales de construcción en un predio en el municipio de san Juan del Cesar.



MUNICIPIO DE DIBULLA, Suspensión de la Actividad de disposición final de residuos solidos en el botadero a cielo abierto.



JUAN MIGUEL DE VENGOECHEA.(Suspensión inmediata de toda las actividades de captación de agua, a través de represamiento de la quebrada Maluisa.

SANCIONATORIOS



5 DECOMISOS DEFINITIVOS DE MADERA, a los señores SERGIO MARTINEZ -WILMAR GONZALEZ, UBALDO MUÑOZ TERAN, CARLOS SIERRA MACEA, MIGUEL AYALA, CESAR HERRERA, JOSE RAMON HERRERAS transportar madera sin el respectivo permiso.



LEODEGAR ROIS COTES se le ordeno la demolición de la construcción de una división en bloque de cemento en humedal del ICBF en el la ciudad de Riohacha.



HOSPITAL SAN AGUSTIN DE FONSECA - MUNICIPIO DE FONSECA por indebida disposición de residuos sólidos y hospitalarios



MUNICIPIO DE EL MOLINO. indebida disposición de residuos sólidos.



CHEVRON: incumplimiento de las normas de vertimiento en sus plantas chuchupa a, chuchupa b y ballena, en los parámetros: grasas y aceites, sólidos suspendidos y D.B.O. desde el año 201.



ASEO Y SALUD S.A. Incumplimiento de las obligaciones establecidas en la Licencia Ambiental.

3. FORTALECIMIENTO INSTITUCIONAL GOBERNANZA Y BUEN GOBIERNO

FORTALECIMIENTO INSTITUCIONAL

BIENESTAR SOCIAL LABORAL



- 449 Horas de capacitaciones a los funcionarios
- 17 Eventos de bienestar e incentivos (Día de la secretaria, Madres y una tarde de lectura, Reconocimientos entre otros).
- 50 exámenes médicos a trabajadores de la planta de CORPOGUAJIRA

SUBASTA INVERSA



- El día Viernes 13 de Junio de 2014, se realizó la audiencia del proceso de enajenación de los bienes Muebles dados de baja mente, se logró adjudicar los siete (7) lotes que se tenían ofertados en la subasta pública, con los cuales, se obtuvieron ingresos por \$ 67.080.800,00



COMUNICACIONES Y ATENCIÓN AL CIUDADANO



97 comunicados de prensa, los cuales han sido remitidos a los medios de comunicación (regional y nacional), publicados en página web y redes sociales.



37 sesiones ambientales en el diario del Norte y 69 Comunicado de Prensa mostrando el avance de nuestra gestión así como fechas especiales.



Reservado PQRSD



DIÁLOGOS AMBIENTALES

Prosperidad con Sostenibilidad
Sur de La Guajira



RECURSO HÍDRICO: Suministro de agua a las comunidades indígenas del resguardo Providencial del Zahino en barrancas.



RESIDUOS SÓLIDOS: Manifestación del apoyo a un esquema de recolección a las zonas rurales, adicionalmente se trabaja en un proyecto erradicación de botaderos satélites .



MINERÍA ILEGAL: Ejecución de los acuerdos registrados en la cumbre por los delitos ambientales



DEFORESTACION: Diferentes asociaciones de personas que se dedicaban a la tala y el trafico ilegal de especies plantean en conjunto con la cámara de comercio y corpoguajira planes de negocio



NUESTROS LOGROS Y RECONOCIMIENTOS



CORPOGUAJIRA, obtiene la renovación de su certificación por parte Instituto Colombiano de Normas Técnica ICONTEC y Amplia su alcance a las sedes de Fonseca en el sur de La Guajira y al Laboratorio en la ciudad de Riohacha, quedando acreditando toda la Corporación Autónoma Regional de La Guajira en cada uno de sus procesos Misionales, Estratégicos y de Apoyo.



CORPOGUAJIRA, se Incluyó AL PACTO CLOBAL esta iniciativa voluntaria, la cuál las empresas se comprometen a alinear sus estrategias y operaciones con diez principios universalmente aceptados en cuatro áreas temáticas: derechos humanos, estándares laborales, medio ambiente y anti-corrupción.

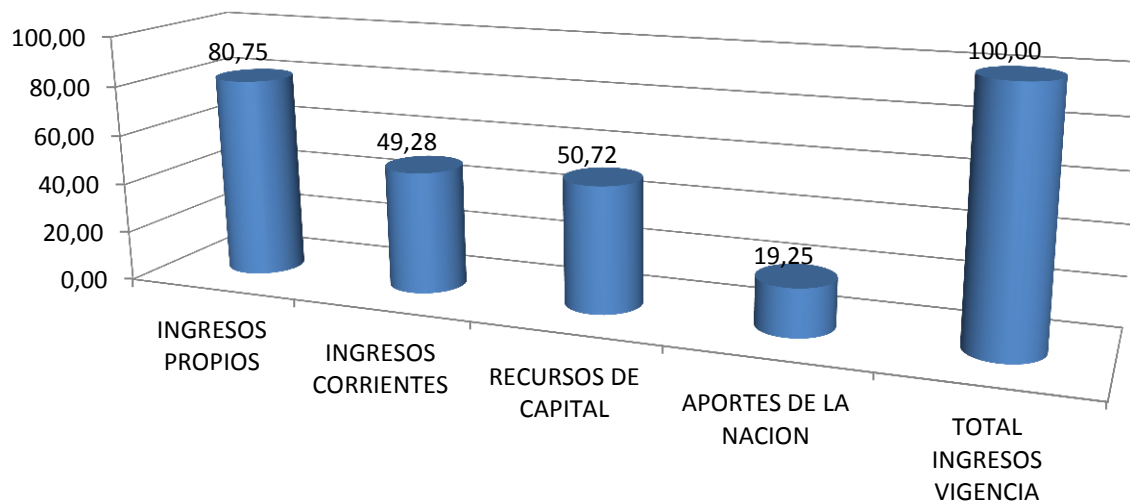


Socialización de la iniciativa liderada por la Corporación Autónoma Regional de los Ríos Negro y Nare - CORNARE, en la cual llevó a cabo la presentación de BanCO₂, como una estrategia de Pago por Servicios Ambientales, la cual que permite a las empresas, instituciones y ciudadanía en general, a través de la web, calcular y compensar su huella de carbono, promoviendo la conservación de los bosques naturales de la región y mejorando la calidad de vida de los campesinos que allí viven.

5. EJECUCIÓN FINANCIERA

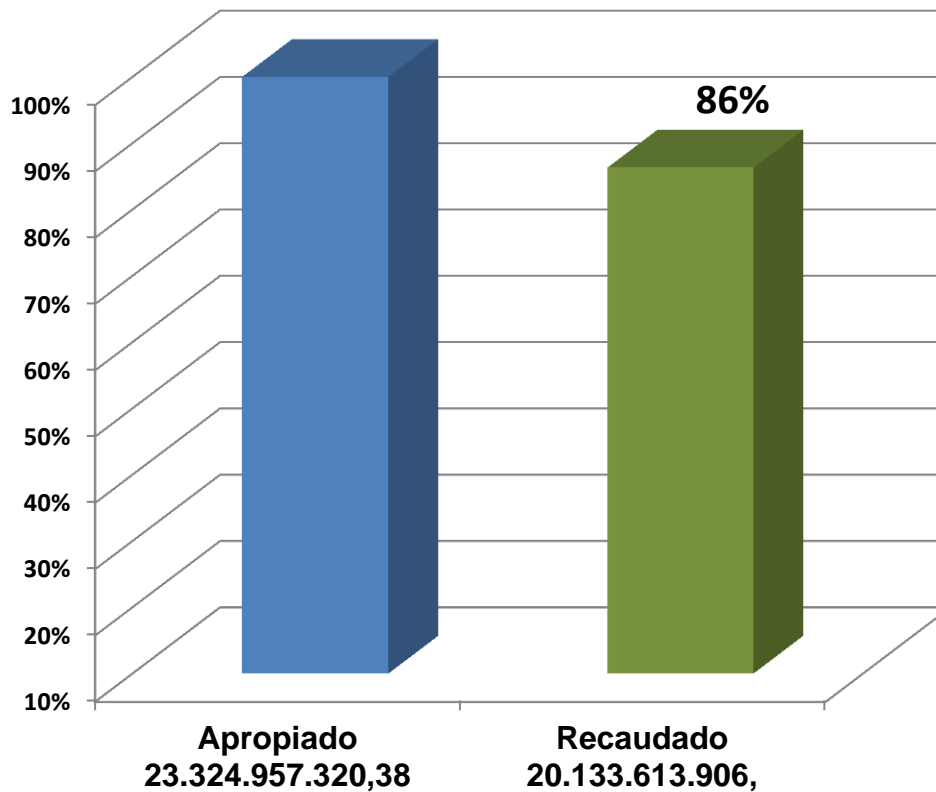
EJECUCION DE INGRESOS

RECAUDO 31 DE DICIEMBRE 2014

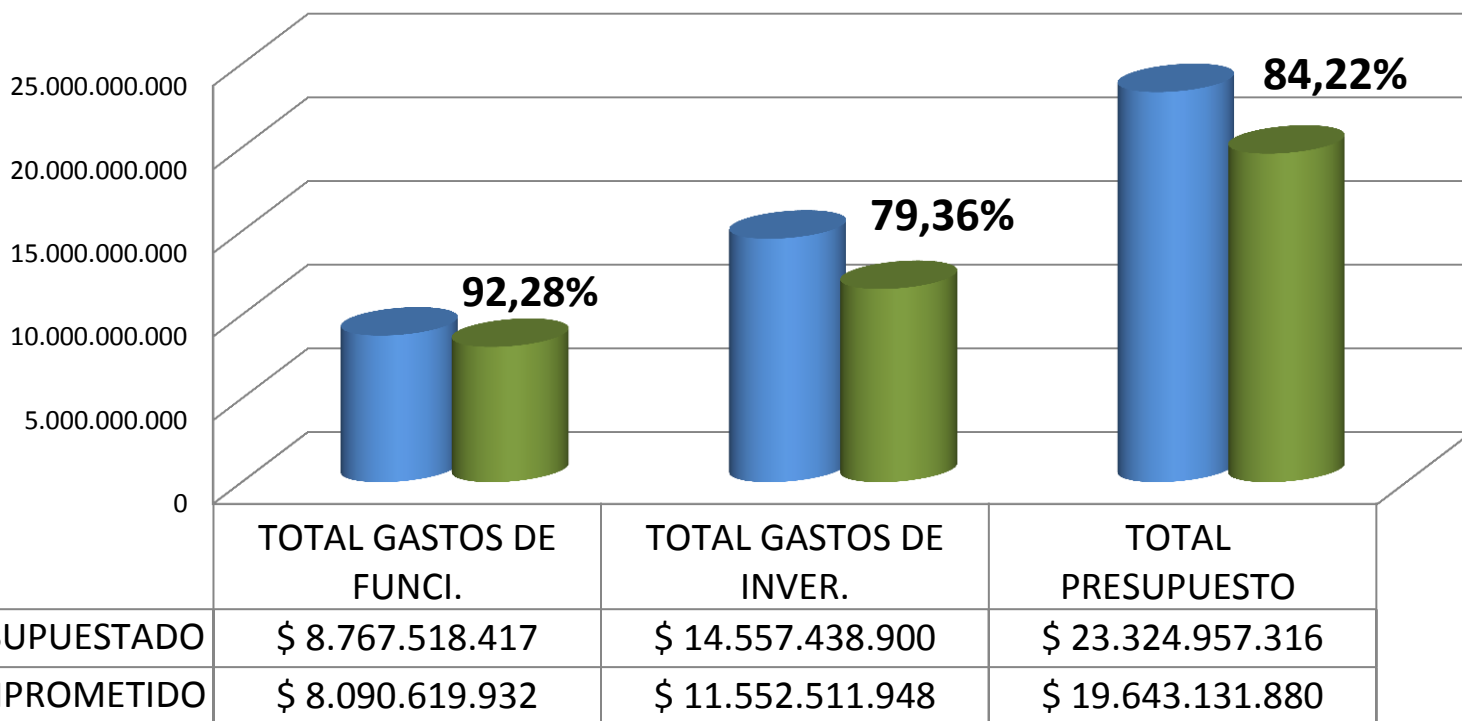


	APROPIADO	%	RECAUDADO	%
INGRESOS PROPIOS	15.487.984.580	66,40	16.258.174.320	80,75
INGRESOS CORRIENTES	8.010.178.118	51,72	8.011.545.093	49,28
Tributarios	2.415.000.000	30,15	2.939.092.591	
No Tributarios	5.595.178.118	69,85	5.072.452.502	
RECURSOS DE CAPITAL	7.477.806.463	48,28	8.246.629.227	50,72
APORTES DE LA NACION	7.836.972.740	33,60	3.875.439.586	19,25
TOTAL INGRESOS VIGENCIA	23.324.957.320	100	20.133.613.906	86,32

EJECUCION DE INGRESOS



EJECUCION DE GASTOS



6. AVANCE METAS FÍSICAS Y FINANCIERA

METAS FISICAS Y FINANCIERAS DEL 01 ENERO AL 31 DE DICIEMBRE DEL 2014

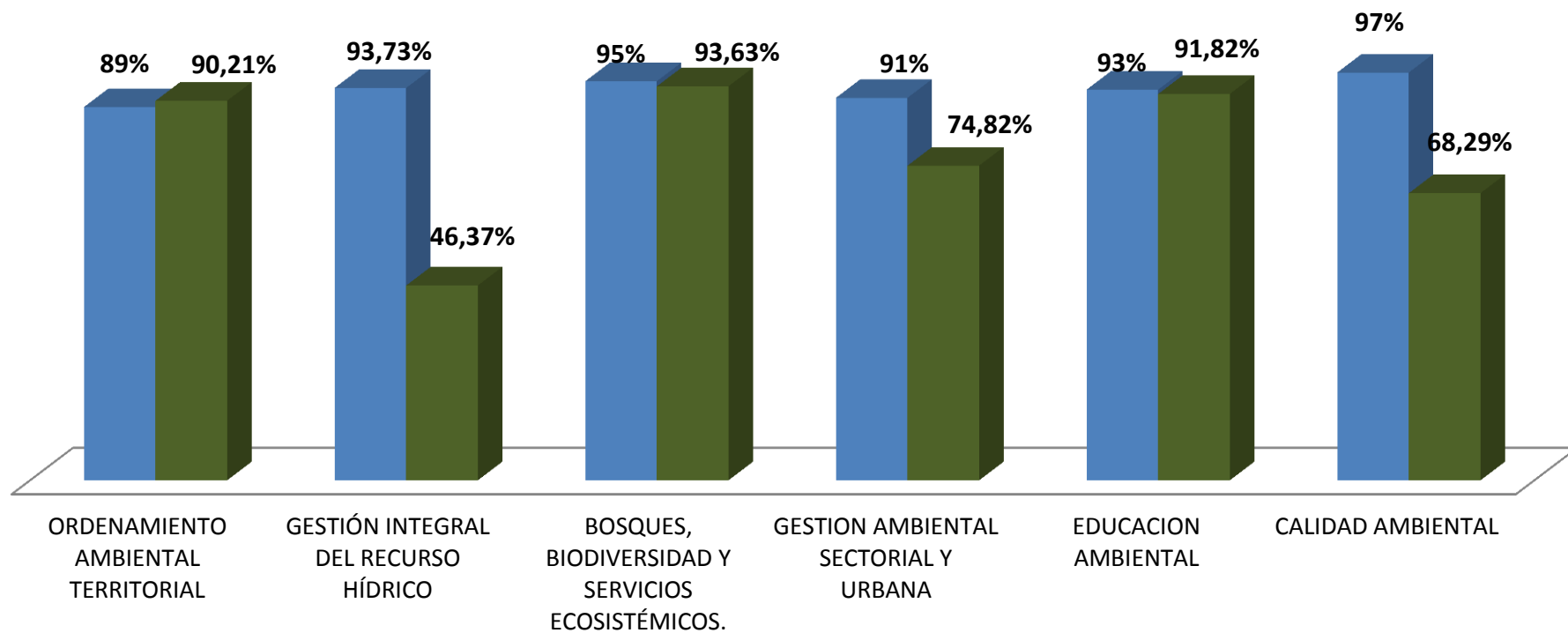
PROGRAMAS Y PROYECTOS	META FISICA (%)	META FINANCIERA (%)
PROGRAMA No. 1: ORDENAMIENTO AMBIENTAL TERRITORIAL	88,93%	90,25%
Proyecto No. 1.1. Planificación, Ordenamiento e Información Ambiental Territorial	83,30	85,45
Proyecto No. 1.2. Gestión del Riesgo y Adaptación al Cambio Climático.	83,50	95,85
Proyecto No. 1.3. Gestión del Conocimiento y Cooperación Internacional.	100,00	82,56
PROGRAMA NO. 2: . GESTIÓN INTEGRAL DEL RECURSO HÍDRICO	93,73%	46,37%
Proyecto No. 2.1. Administración de la oferta y demanda del recurso hídrico. (Superficiales y subterráneas).	91,47	63,62
Proyecto No. 2.2. Monitoreo de la calidad del recurso hídrico.	96,00	24,22
PROGRAMA NO. 3: . BOSQUES, BIODIVERSIDAD Y SERVICIOS ECOSISTÉMICOS.	94,84%	93,63%
Proyecto No. 3.1. Ecosistemas estratégicos continentales y marinos	95,51	91,18
Proyecto No. 3.2. Protección y conservación de la biodiversidad.	89,00	98,02
Proyecto No. 3.3. Negocios verdes y sostenibles.	100,00	98,37

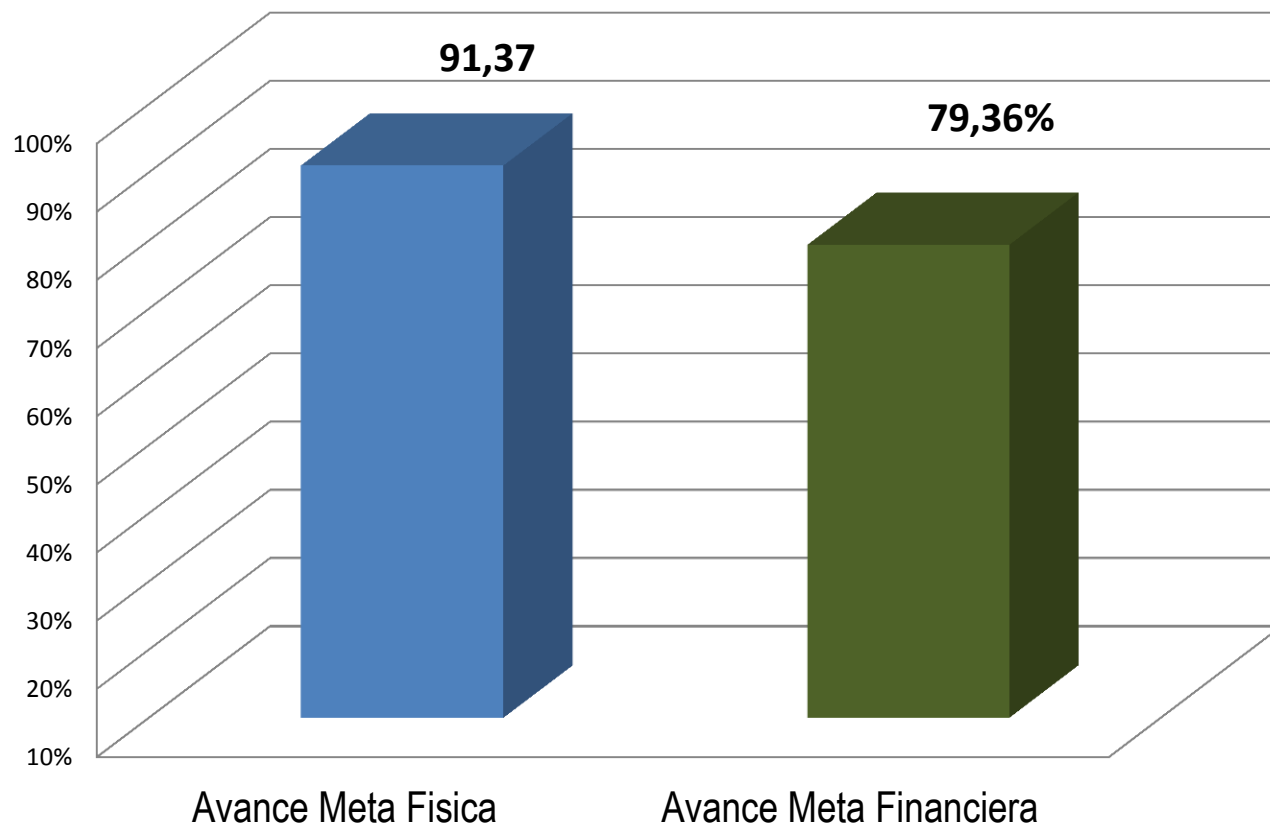


METAS FISICAS Y FINANCIERAS

PROGRAMA No. 4: . Gestión Ambiental Sectorial y Urbana	90,91%	74,82 %
Proyecto No. 4.1 Gestión Ambiental Urbana	100,00	59,62
Proyecto No. 4.2 Gestión Ambiental Sectorial	83,00	95,76
Proyecto No. 4.3 Calidad del aire	87,40	60,07
PROGRAMA No. 5 Educación Ambiental	92,85%	91,98%
Proyecto No 5.1.Cultura Ambiental	92,23	89,98
Proyecto No. 5.2. Participación Comunitaria	93,47	97,87
PROGRAMA No 6. Calidad Ambiental	86,92%	68,29%
Proyecto No. 6.1. Monitoreo y evaluación de la calidad de los recursos naturales y la biodiversidad.	86,92	68,29
TOTAL METAS FISICAS Y FINANCIERAS PROMEDIOS	91,37%	79,36%

■ META FISICA (%) ■ META FINANCIERA (%)





PROYECTOS APROBADOS FONDO DE COMPENSACION AMBIENTAL

PROYECTO	VALOR
Fortalecimiento de la gestión ambiental de tres áreas protegidas en la jurisdicción de Corpoguajira.	\$ 706.118.000
Estudios técnicos ambientales en zonas de pastos marinos, considerando aspectos ecológicos, económicos y culturales en el departamento de La Guajira	\$ 500.000.000
Estudio de línea base para la declaratoria de un área protegida en los humedales costeros y formulación del plan de manejo: reserva el gran kayuüshi municipio de Dibulla, departamento de La Guajira	\$ 309.005.000
Análisis y diseño del sistema de información ambiental para la corporación autónoma regional de la guajira FASE II.	\$ 600.000.000
fortalecimiento del monitoreo y control trafico ilegal de especies silvestres en tres áreas protegidas reserva forestal montes de oca DMI musichi DMI bañaderos departamento de La Guajira.	\$ 369.699.000
TOTAL	\$ 2.484.822.00

PROYECTOS APROBADOS POR EL FONDO NACIONAL AMBIENTAL

PROYECTO	VALOR
Implementación de Estrategias de Conservación Participativa en la parte media y otros sectores de la cuenca del rio tapia	\$ 325.130.000
Plan de manejo y conservación de la nutria (Lontra longicaudis) en la reserva protectora montes de oca, departamento de La Guajira	\$ 172.400.000
Desarrollo de acciones de educación ambiental para prevenir los efectos de cambio climático con énfasis en disponibilidad de agua en comunidades indígenas y campesina de cinco municipio del departamento de La Guajira	\$ 1.316.185.800
TOTAL	<u>\$ 2.126.747.128</u>

A scenic view of a river flowing through a lush green forest. The water is clear and reflects the surrounding greenery. Large, smooth rocks are scattered throughout the river, creating small rapids and splashes. The background is filled with dense, vibrant green trees and foliage, creating a sense of a healthy, natural environment.

MUCHAS GRACIAS